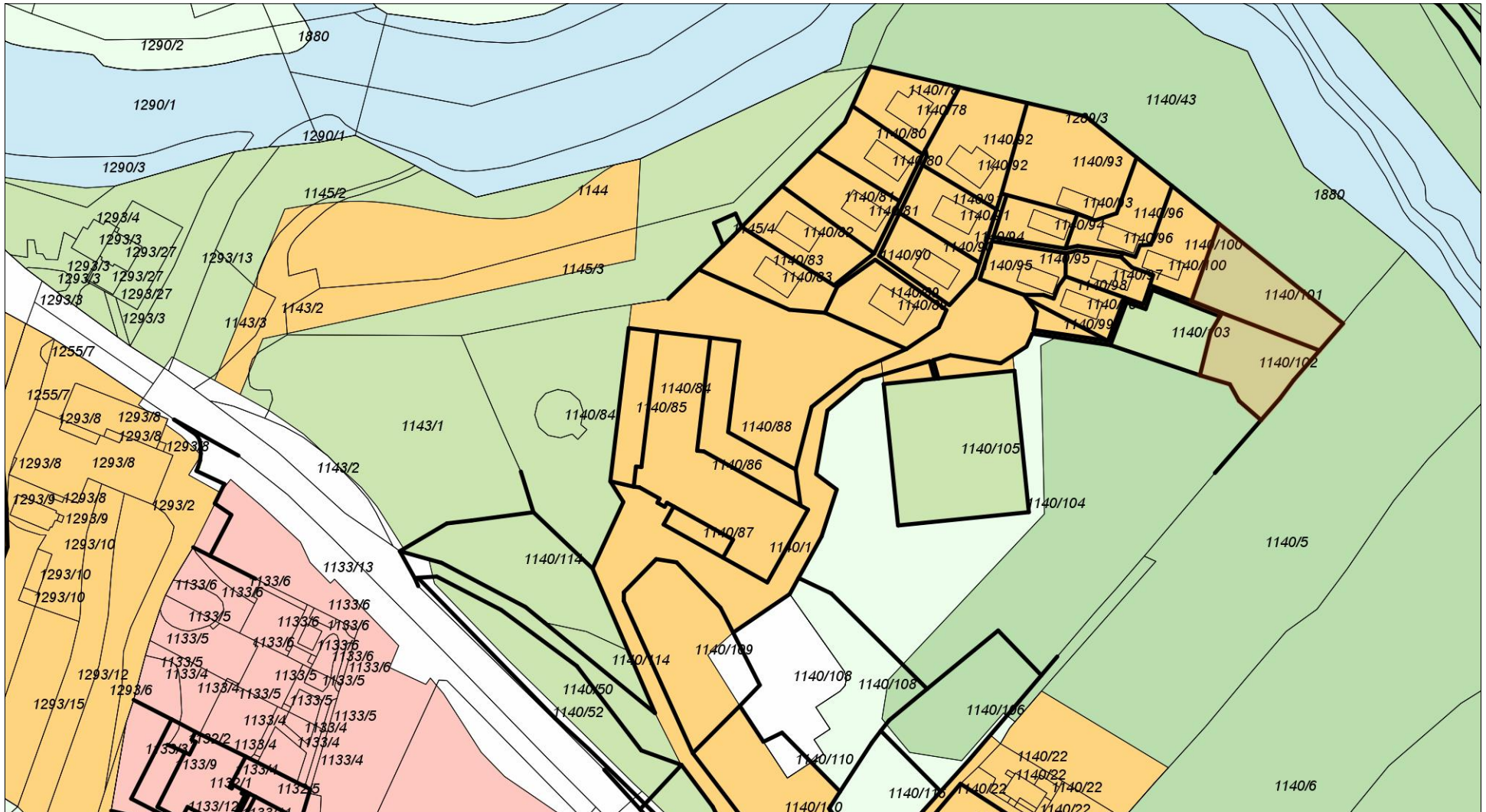




50 m 1 : 1500

50 mm



Legenda:

 Urejene parcelne meje

3.6.2021 9:38

Matej Kos

Podatki so informativni, za uradne informacije se obrnite na pristojne ustanove.

























ZKP - Parcelne številke

 **ZKP - Parcelne meje**

 **OB - Občine**

 **Generalizirana namenska raba**

-  A - Površine razpršene poselitve
-  B - Posebna območja
-  C - Območje centralnih dejavnosti
-  E - Območja energetske infrastrukture
-  F - Območja za potrebe obrambe v naselju
-  F - Območja za potrebe obrambe zunaj naselja
-  G - Gozdna zemljišča
-  I - Območja proizvodnih dejavnosti
-  K - Kmetijska zemljišča
-  K1 - Najboljša kmetijska zemljišča
-  K2 - Druga kmetijska zemljišča
-  L - Območja mineralnih surovin
-  N - Območja za potrebe varstva pred naravnimi in drugimi nesrečami
-  O - Območja okoljske infrastrukture
-  OO - Ostala območja
-  P - Območja prometne infrastrukture
-  U - Območja stanovanj
-  S - Urbane površine
-  V - Površinske vode
-  VI - Območje vodne infrastrukture
-  Z - Območja zelenih površin
-  Ostalo